



ГЛАВА

Талдомского городского округа Московской области

141900, г. Талдом, пл. К. Маркса, 12

тел. 8-(49620)-6-36-32; т/ф 8-(49620)-3-33-29, доб. 223
e-mail: taldom-rayon@mail.ru ИНН 5078001721

ПОСТАНОВЛЕНИЕ

от 12.11.2019 № 2346

Г Об утверждении схемы расположения земельного участка на кадастровом плане территории в к.к. 50:01:0050228 установлении вида разрешенного использования земельного участка, отнесении его к категории земель

Рассмотрев представленные материалы, руководствуясь Земельным кодексом Российской Федерации, Федеральным законом от 21.12.2004 № 172-ФЗ «О переводе земель или земельных участков из одной категории в другую», Законом Московской области от 07.06.1996 № 23/96-03 «О регулировании земельных отношений в Московской области», на основании Устава Талдомского городского округа Московской области (зарегистрированного Управлением Министерства юстиции Российской Федерации по Московской области за № RU 503650002018001 24.12.2018г.), руководствуясь сводным заключением Министерства имущественных отношений Московской области от 06.11.2019г., протокол № 166-3, в связи с постановкой земельного участка на государственный кадастровый учет, с целью проведения аукциона по продаже права аренды на земельный участок,

постановляю:

1. Утвердить схему расположения земельного участка, находящегося в государственной неразграниченной собственности на кадастровом плане территории, площадью 1323 кв.м. в кадастровом квартале 50:01:0050228, расположенного по адресу: Московская область, Талдомский городской округ, п. Запрудня, ул. 1-я Гражданская. Земельный участок полностью расположен в 3-м поясе зоны санитарной охраны источников питьевого и хозяйственно-бытового водоснабжения (сведения подлежат уточнению). Полностью расположен в границах приаэродромной территории аэродрома Кимры (Борки).

2. Установить вид разрешенного использования земельного участка 1323 кв.м. в кадастровом квартале 50:01:0050228, расположенного по адресу: Московская область, Талдомский городской округ, п. Запрудня, ул. 1-я Гражданская, указанного в п. 1 настоящего постановления – «для ведения личного подсобного хозяйства (приусадебный земельный участок)». Земельный участок полностью расположен в 3-м поясе зоны санитарной охраны источников питьевого и хозяйственно-бытового водоснабжения (сведения подлежат уточнению). Полностью расположен в границах приаэродромной территории аэродрома Кимры (Борки).

3. Отнести земельный участок площадью 1323 кв.м. в кадастровом квартале 50:01:0050228, расположенного по адресу: Московская область, Талдомский городской округ, п. Запрудня, ул. 1-я Гражданская, указанного в п. 1 настоящего постановления, к категории земель – «Земли населенных пунктов». Земельный участок полностью расположен в 3-м поясе зоны санитарной охраны источников питьевого и хозяйственно-бытового водоснабжения (сведения подлежат уточнению). Полностью расположен в границах приаэродромной территории аэродрома

004987


Кимры (Борки).

4. Управлению земельных отношений администрации Талдомского городского округа направить настоящее постановление с приложением схемы расположения земельного участка на кадастровом плане территории в филиал ФГБУ «Федеральная кадастровая палата Федеральной службы государственной регистрации, кадастра и картографии» по Московской области.

5. Управлению земельных отношений администрации Талдомского городского округа обеспечить проведение кадастровых работ и осуществить постановку земельного участка, расположенного по адресу: Московская область, Талдомский городской округ, п. Запрудня, ул. 1-я Гражданская, указанного в п.1 настоящего постановления, на государственный кадастровый учет в установленном законом порядке.

6. Контроль за исполнением постановления возложить на начальника Управления земельных отношений администрации Талдомского городского округа Московской области - Н.Н. Никитухина.

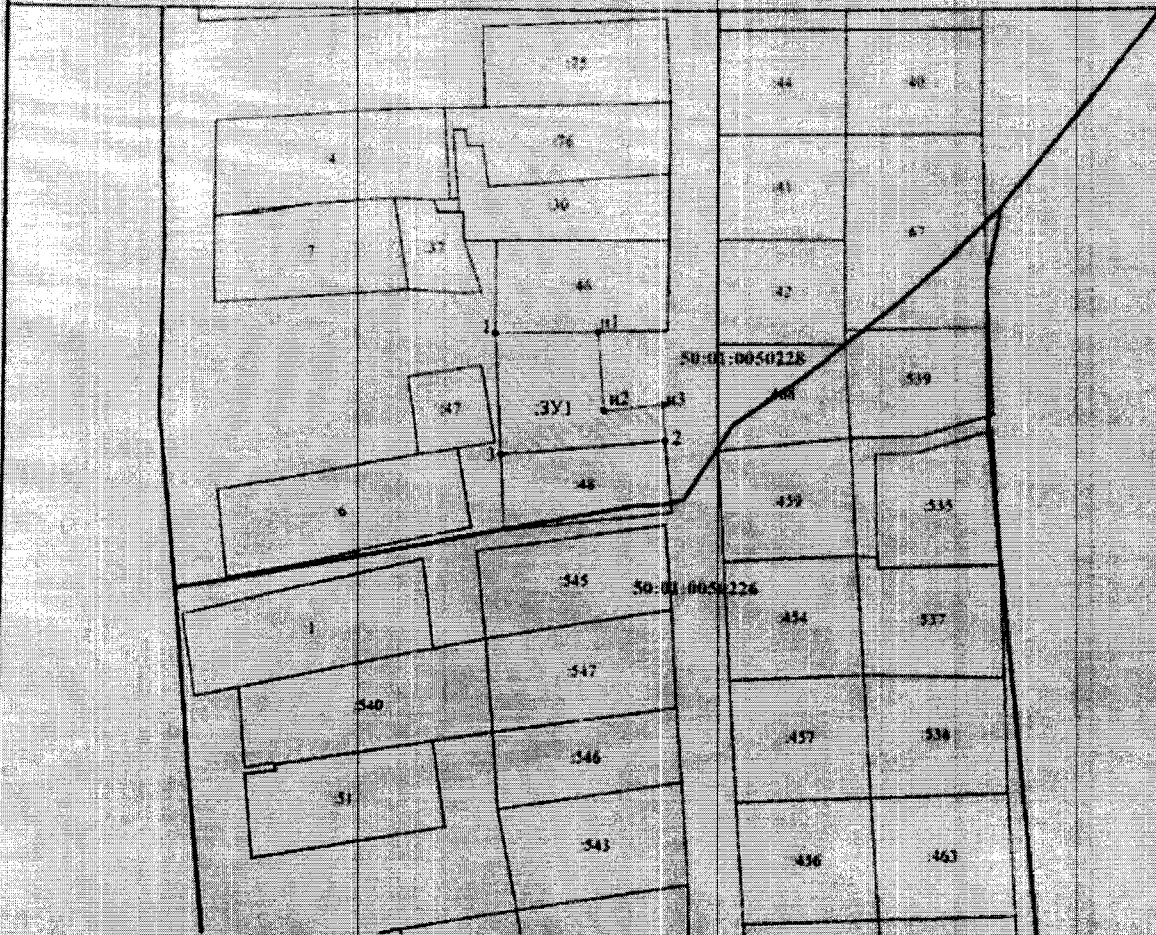
Глава Талдомского городского округа
Московской области



В.Ю. Юдин

Приложение к постановлению
 Главы Талдомского городского округа
 Московской области
 № 2346 от 12.11.2019 г.

Схема расположения земельного участка на кадастровом плане
 расположенного по адресу: Московская область, Талдомский городской округ,
 п. Запрудня, ул. 1-я Гражданская
 Кадастровый квартал 50:01:0050228
 Общая площадь 1323 кв. м.



Масштаб 1:2 000

Геоданные


Имя точки	X, м	Y, м	Дирекцион. угол	S, м
ЗУ1				
1	560 294,38	2 186 504,46		
n1	560 294,81	2 186 535,50	89° 12,4'	31,04
n2	560 270,63	2 186 537,41	175° 29,0'	24,26
n3	560 272,50	2 186 554,97	83° 53,3'	17,66
2	560 261,68	2 186 555,61	176° 36,9'	10,84
3	560 257,19	2 186 506,37	264° 47,4'	49,44
1	560 294,38	2 186 504,46	357° 3,0'	37,24

Условные обозначение:



проектируемый земельный участок

Каталог координат подконтроля
 Кадастровый инженер



Болнокин Л.Р.