



ГЛАВА

Талдомского городского округа Московской области

141900, г. Талдом, пл. К. Маркса, 12

тел. 8-(49620)-6-36-32; т/ф 8-(49620)-3-33-29, доб. 223
e-mail: taldom-rayon@mail.ru ИНН 5078001721

ПОСТАНОВЛЕНИЕ

от 20.11.2019 г. № 2383

Г Об утверждении схемы расположения земельного участка на кадастровом плане территории в к.к. 50:01:0070101 установлении вида разрешенного использования земельного участка, отнесении его к категории земель

Рассмотрев представленные материалы, руководствуясь Земельным кодексом Российской Федерации, Федеральным законом от 21.12.2004 №172-ФЗ «О переводе земель или земельных участков из одной категории в другую», Законом Московской области от 07.06.1996 №23/96-03 «О регулировании земельных отношений в Московской области», на основании Устава Талдомского городского округа Московской области (зарегистрированного Управлением Министерства юстиции Российской Федерации по Московской области за № RU 503650002018001 24.12.2018г.), руководствуясь сводным заключением Министерства имущественных отношений Московской области от 13.11.2019г., протокол № 170-3, в связи с постановкой земельного участка на государственный кадастровый учет, с целью проведения аукциона по продаже права аренды на земельный участок,

постановляю:

1. Утвердить схему расположения земельного участка, находящегося в государственной неразграниченной собственности на кадастровом плане территории, площадью 400 кв.м. в кадастровом квартале 50:01:0070101, расположенного по адресу: Московская область, Талдомский городской округ, д. Карманово. Земельный участок полностью расположен в 3-м поясе зоны санитарной охраны источников питьевого и хозяйственно-бытового водоснабжения (сведения подлежат уточнению). Полностью расположен в границах приаэродромной территории аэродрома Кимры (Борки). Полностью расположен в водоохранной зоне р. Сестра.

2. Установить вид разрешенного использования земельного участка 400 кв.м. в кадастровом квартале 50:01:0070101, расположенного по адресу: Московская область, Талдомский городской округ, д. Карманово, указанного в п. 1 настоящего постановления – «для ведения личного подсобного хозяйства (приусадебный земельный участок)». Земельный участок полностью расположен в 3-м поясе зоны санитарной охраны источников питьевого и хозяйственно-бытового водоснабжения (сведения подлежат уточнению). Полностью расположен в границах приаэродромной территории аэродрома Кимры (Борки). Полностью расположен в водоохранной зоне р. Сестра

3. Отнести земельный участок площадью 400 кв.м. в кадастровом квартале 50:01:0070101, расположенного по адресу: Московская область, Талдомский городской округ, д. Карманово, указанного в п. 1 настоящего постановления, к категории земель - «Земли населенных пунктов». Земельный участок полностью расположен в 3-м поясе зоны санитарной охраны источников питьевого и хозяйственно-бытового водоснабжения (сведения подлежат уточнению).

005122

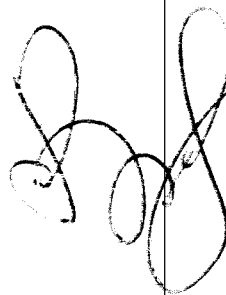
Полностью расположен в границах приаэродромной территории аэродрома Кимры (Борки).
Полностью расположен в водоохранной зоне р. Сестра

4. Управлению земельных отношений администрации Талдомского городского округа направить настоящее постановление с приложением схемы расположения земельного участка на кадастровом плане территории в филиал ФГБУ «Федеральная кадастровая палата Федеральной службы государственной регистрации, кадастра и картографии» по Московской области.

5. Управлению земельных отношений администрации Талдомского городского округа обеспечить проведение кадастровых работ и осуществить постановку земельного участка, расположенного по адресу: Московская область, Талдомский городской округ, д. Карманово, указанного в п.1 настоящего постановления, на государственный кадастровый учет в установленном законом порядке.

6. Контроль за исполнением постановления возложить на начальника Управления земельных отношений администрации Талдомского городского округа Московской области - Н.Н. Никитухина.

Глава Талдомского городского округа
Московской области



В.Ю. Юдин

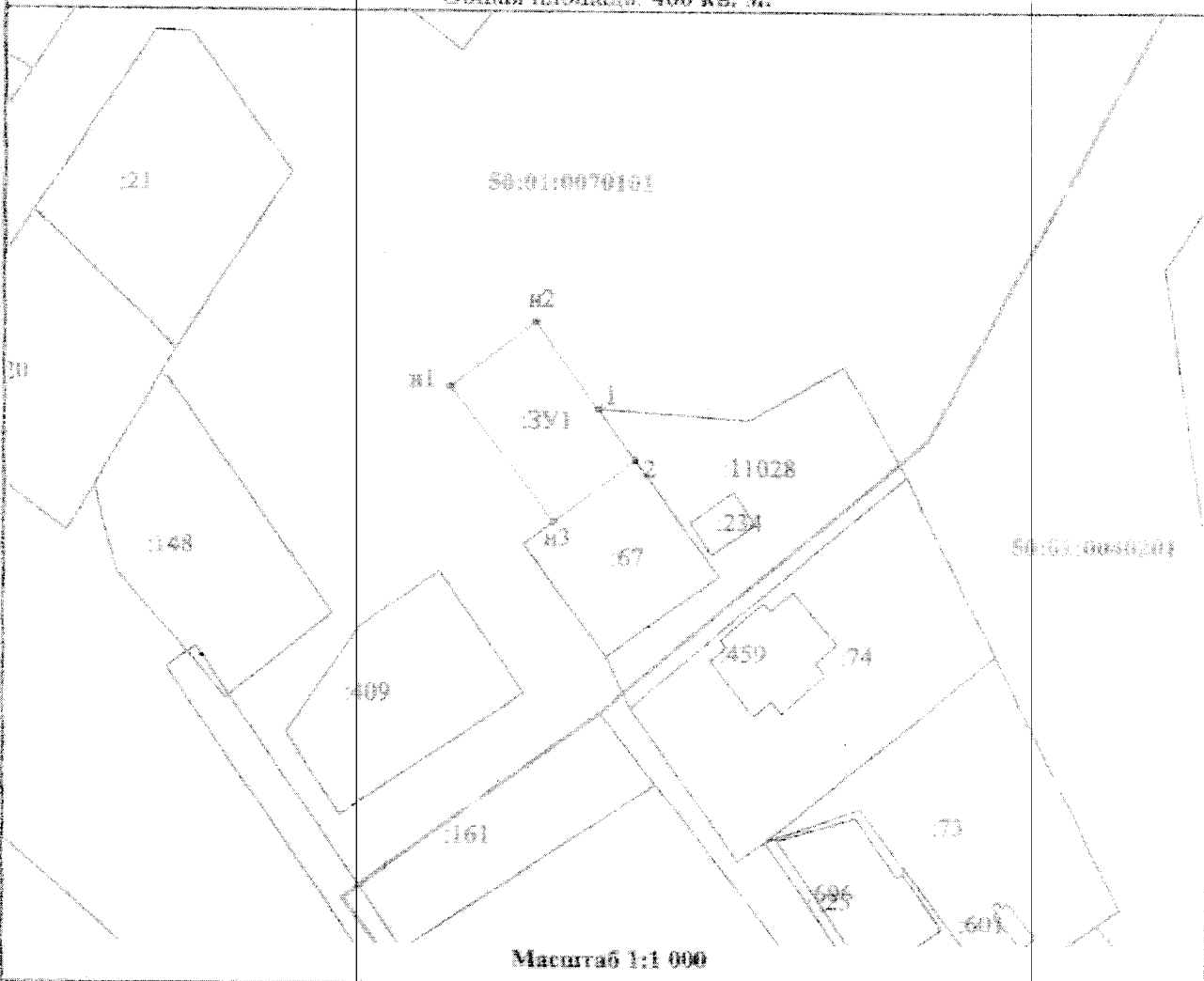
Приложение к постановлению
Главы Талдомского городского округа

УТВЕРЖДАЮ
Глава Талдомского городского округа

№ 2323 от 20.11. 2019г.

В.Ю. Юдин

Схема расположения земельного участка на кадастровом плане
расположенного по адресу: **Московская область, Талдомский городской округ, д. Карманово**
Кадастровый квартал: **50:01:0070101**
Общая площадь: **400 кв. м.**



Таблица

Имя точки	X, м	Y, м	Дирекцион. угол	S, м
н1	574 345,09	2 170 363,58		
н2	574 354,89	2 170 375,29	52° 21,8'	16,05
1	574 341,80	2 170 385,72	144° 15,1'	16,13
2	574 334,06	2 170 391,32	144° 6,8'	9,55
н3	574 324,85	2 170 370,70	232° 46,1'	15,22
н1	574 345,09	2 170 363,58	322° 20,7'	25,57


Условные обозначение:



проектируемый земельный участок

Каталог координат (подготовил)

Кадастровый инженер



Болжочан Д.Р.