


	Ходатайство об установлении публичного сервитута	
1	Министерство энергетики Российской Федерации (наименование органа, принимающего решение об установлении публичного сервитута)	
2	Сведения о лице, представившем ходатайство об установлении публичного сервитута (далее - заявитель):	
2.1	Полное наименование	Публичное акционерное общество «Федеральная сетевая компания - Россети»
2.2	Сокращенное наименование (при наличии)	ПАО "Россети"
2.3	Организационно-правовая форма	Публичное акционерное общество
2.4	Почтовый адрес (индекс, субъект Российской Федерации, населенный пункт, улица, дом)	121353, город Москва, вн.тер.г. Муниципальный округ Можайский, ул Беловежская, д. 4
2.5	Адрес электронной почты	info@fsk-ees.ru
2.6	ОГРН	1024701893336
2.7	ИНН	4716016979
3	Сведения о представителе заявителя:	
3.1	Фамилия	Михно
	Имя	Анатолий
	Отчество (при наличии)	Дмитриевич
3.2	Адрес электронной почты (при наличии)	info@centr.cius-ees.ru
3.3	Телефон	7(495) 710-57-53
3.4	Наименование и реквизиты документа, подтверждающего полномочия представителя заявителя	Доверенность №2-23 от 12.01.2023 г.
4	Прошу установить публичный сервитут в отношении земель и земельных участков в целях эксплуатации объекта электросетевого хозяйства федерального значения ПС 220 кВ Темпы в соответствии с п. 9 статьи 3.6 Федеральный закон от 25.10.2001 N 137-ФЗ (ред. от 14.02.2024) "О введении в действие Земельного кодекса Российской Федерации".	
5	Испрашиваемый срок публичного сервитута <u>49 лет</u>	
6	Срок, в течение которого использование земельного участка (его части) и (или) расположенного на нем объекта недвижимости в соответствии с их разрешенным использованием будет в соответствии с подпунктом 4 пункта 1 статьи 39.41 Земельного кодекса Российской Федерации невозможно или существенно затруднено в связи с осуществлением деятельности, для обеспечения которой устанавливается публичный сервитут (при возникновении таких обстоятельств)	

7	<p>Обоснование необходимости установления публичного сервитута:</p> <ol style="list-style-type: none"> 1. Выписка из Единого государственного реестра недвижимости об объекте недвижимости от 17.04.2024 № КУВИ-001/2024-108616447; 2. Выписка из Единого государственного реестра недвижимости об объекте недвижимости от 17.04.2024 № КУВИ-001/2024-108618184; 3. Выписка из Единого государственного реестра недвижимости об объекте недвижимости от 17.04.2024 № КУВИ-001/2024-108624675; 4. Выписка из Единого государственного реестра недвижимости об объекте недвижимости от 17.04.2024 № КУВИ-001/2024-108976546; 5. Выписка из Единого государственного реестра недвижимости об объекте недвижимости от 29.03.2024 № б/н; 6. Выписка из Единого государственного реестра недвижимости об объекте недвижимости от 17.04.2024 № КУВИ-001/2024-108629613; 7. Выписка из Единого государственного реестра недвижимости об объекте недвижимости от 17.04.2024 № КУВИ-001/2024-108630490; 8. Выписка из Единого государственного реестра недвижимости об объекте недвижимости от 17.04.2024 № КУВИ-001/2024-108631303; 9. Выписка из Единого государственного реестра недвижимости об объекте недвижимости от 17.04.2024 № КУВИ-001/2024-108632248; 10. Выписка из Единого государственного реестра недвижимости об объекте недвижимости от 17.04.2024 № КУВИ-001/2024-108633245; 11. Выписка из Единого государственного реестра недвижимости об объекте недвижимости от 17.04.2024 № КУВИ-001/2024-108634241; 12. Выписка из Единого государственного реестра недвижимости об объекте недвижимости от 17.04.2024 № КУВИ-001/2024-108635650; 13. Выписка из Единого государственного реестра недвижимости об объекте недвижимости от 01.04.2024 № б/н; 14. Выписка из Единого государственного реестра недвижимости об объекте недвижимости от 17.04.2024 № КУВИ-001/2024-108638008; 15. Выписка из Единого государственного реестра недвижимости об объекте недвижимости от 24.04.2024 № КУВИ-001/2024-114497496; 16. Выписка из Единого государственного реестра недвижимости об объекте недвижимости от 17.04.2024 № КУВИ-001/2024-108979781; 17. Выписка из Единого государственного реестра недвижимости об объекте недвижимости от 17.04.2024 № КУВИ-001/2024-108639075; 18. Выписка из Единого государственного реестра недвижимости об объекте недвижимости от 17.04.2024 № КУВИ-001/2024-108981217; 19. Выписка из Единого государственного реестра недвижимости об объекте недвижимости от 17.04.2024 № КУВИ-001/2024-108640459.
8	<p>Сведения о правообладателе инженерного сооружения, которое переносится в связи с изъятием земельного участка для государственных или муниципальных нужд, а также о правообладателе инженерного сооружения, являющегося линейным объектом, реконструкция, капитальный ремонт которого (реконструкция, капитальный ремонт участков (частей) которого) осуществляются в связи с планируемым строительством, реконструкцией, капитальным ремонтом объектов капитального строительства, в случае, если заявитель не является правообладателем указанного инженерного сооружения (в данном случае указываются сведения в объеме, предусмотренном строкой 2 настоящей формы) (заполняется в случае, если ходатайство об установлении публичного сервитута подается с целью установления публичного сервитута в целях реконструкции инженерного сооружения, являющегося линейным объектом, реконструкции его участка (части), которое переносится в связи с изъятием такого земельного</p>

	участка для государственных или муниципальных нужд, а также если ходатайство об установлении публичного сервитута подается с целью установления публичного сервитута в целях реконструкции, капитального ремонта инженерного сооружения, являющегося линейным объектом, реконструкции, капитального ремонта его участков (частей)	
9	Кадастровые номера земельных участков (при их наличии), в отношении которых подано ходатайство об установлении публичного сервитута, адреса или иное описание местоположения таких земельных участков	
	50:01:0000000:149	Московская область, Талдомский район
	50:01:0070101:2	Местоположение установлено относительно ориентира, расположенного в границах участка. Почтовый адрес ориентира: обл. Московская, р-н Талдомский, у с. Темпы.
	50:01:0070101:239	Московская область, р-н Талдомский
	50:01:0070101:246	Московская область, р-н Талдомский, Темповое сельское поселение
	50:01:0070101:256	Московская область, р-н Талдомский, с Темпы
	50:01:0070101	Российская Федерация, Московская область, городской округ Талдомский
	50:01:0040244	Российская Федерация, Московская область, городской округ Талдомский
10	<p>Право, на котором инженерное сооружение принадлежит заявителю (если подано ходатайство об установлении публичного сервитута для реконструкции, капитального ремонта или эксплуатации указанного инженерного сооружения, реконструкции или капитального ремонта участка (части) инженерного сооружения, являющегося линейным объектом) (предоставление правоустанавливающих документов на линейный объект не требуется в случае, если ходатайство об установлении публичного сервитута подано в соответствии со статьей 3.9 Федерального закона от 25 октября 2001 г. N 137-ФЗ "О введении в действие Земельного кодекса Российской Федерации).</p> <p>1) Собственность, № 50:01:0070101:628-50/153/2024-1 от 29.03.2024;</p> <p>2) Собственность, № 50:01:0070101:623-50/153/2024-1 от 29.03.2024;</p> <p>3) Собственность, № 50:01:0070101:624-50/153/2024-1 от 29.03.2024;</p> <p>4) Собственность, № 50:01:0070101:569-50/422/2020-1 от 07.12.2020;</p> <p>5) Собственность, № 50:01:0070101:626-50/153/2024-1 от 29.03.2024;</p> <p>6) Собственность, № 50:01:0070101:627-50/153/2024-1 от 29.03.2024;</p> <p>7) Собственность, № 50:01:0070101:622-50/153/2024-1 от 29.03.2024;</p> <p>8) Собственность, № 50:01:0070101:621-50/153/2024-1 от 29.03.2024;</p> <p>9) Собственность, № 50:01:0070101:620-50/153/2024-1 от 29.03.2024;</p> <p>10) Собственность, № 50:01:0070101:625-50/153/2024-1 от 29.03.2024;</p> <p>11) Собственность, № 50:01:0070101:636-50/153/2024-1 от 01.04.2024;</p> <p>12) Собственность, № 50:01:0070101:634-50/153/2024-1 от 01.04.2024;</p> <p>13) Собственность, № 50:01:0070101:635-50/153/2024-1 от 01.04.2024;</p> <p>14) Собственность, № 50:01:0070101:633-50/153/2024-1 от 29.03.2024;</p> <p>15) Собственность, № 50:01:0070101:638-50/153/2024-1 от 23.04.2024;</p>	

	16) Собственность, № 50:01:0070101:629-50/153/2024-1 от 29.03.2024; 17) Собственность, № 50:01:0070101:630-50/153/2024-1 от 29.03.2024; 18) Собственность, № 50:01:0070101:631-50/153/2024-1 от 29.03.2024; 19) Собственность, № 50:01:0070101:632-50/153/2024-1 от 29.03.2024.	
11	Сведения о способах представления результатов рассмотрения ходатайства:	
	в виде электронного документа, который направляется уполномоченным органом заявителю посредством электронной почты	<u>да</u> (да/нет)
	в виде бумажного документа, который заявитель получает непосредственно при личном обращении или посредством почтового отправления	<u>да</u> (да/нет)
12	Документы, прилагаемые к ходатайству: <ol style="list-style-type: none"> 1. Подготовленные в форме электронного документа сведения о границах публичного сервитута, включающие графическое описание местоположения границ публичного сервитута и перечень координат характерных точек этих границ в системе координат, установленной для ведения Единого государственного реестра недвижимости в формате XML; 2. Выписки из Единого государственного реестра недвижимости об объекте недвижимости, (на земельные участки, в отношении которых испрашивается публичный сервитут); 3. Выписки из Единого государственного реестра недвижимости на неотъемлемые технологические части с кадастровыми номерами 50:01:0070101:620, 50:01:0070101:621, 50:01:0070101:622, 50:01:0070101:623, 50:01:0070101:624, 50:01:0070101:625, 50:01:0070101:626, 50:01:0070101:627, 50:01:0070101:628, 50:01:0070101:629, 50:01:0070101:630, 50:01:0070101:631, 50:01:0070101:632, 50:01:0070101:633, 50:01:0070101:634, 50:01:0070101:635, 50:01:0070101:636, 50:01:0070101:638, входящими в состав ПС 220 кВ Темпы; 4. Выписка о зоне с особыми условиями использования территорий №КУВИ-001/2024-114997669 от 25.04.2024г.; 5. Кадастровые планы территории; 6. Документы, подтверждающие состав неотъемлемых технологических частей, входящих в состав ПС 220 кВ Темпы (разрешение на ввод объекта в эксплуатацию от 26.03.2024 № RU50-01-27116-2024г.); 7. Копия доверенности № 2-23 от 12.01.2023г. 	
13	Подтверждаю согласие на обработку персональных данных (сбор, систематизацию, накопление, хранение, уточнение (обновление, изменение), использование, распространение (в том числе передачу), обезличивание, блокирование, уничтожение персональных данных, а также иных действий, необходимых для обработки персональных данных в соответствии с законодательством Российской Федерации), в том числе в автоматизированном режиме	
14	Подтверждаю, что сведения, указанные в настоящем ходатайстве, на дату представления ходатайства достоверны; документы (копии документов) и содержащиеся в них сведения соответствуют требованиям, установленным статьей 39.41 Земельного кодекса Российской Федерации	
15	Подпись:	Дата:
	 (подпись)	<u>А.Д. Михно</u> (инициалы, фамилия)
		"21" апр 2024г.



ОПИСАНИЕ МЕСТОПОЛОЖЕНИЯ ГРАНИЦ

публичного сервитута в отношении земель и земельных участков в целях эксплуатации объекта электросетевого хозяйства федерального значения ПС 220 кВ Темпы
(наименование объекта, местоположение границ которого описано (далее - объект))

Раздел 1

Сведения об объекте		
№ п/п	Характеристики объекта	Описание характеристик
1	2	3
1	Местоположение объекта	Российская Федерация, Московская область, городской округ Талдомский
2	Площадь объекта +/- величина погрешности определения площади (Р+/- Дельта Р)	60960 кв.м ± 247 кв.м
3	Иные характеристики объекта	Публичный сервитут, установленный в отношении земель и земельных участков в целях эксплуатации объекта электросетевого хозяйства федерального значения ПС 220 кВ Темпы, в соответствии с п. 9 статьи 3.6 Федеральный закон от 25.10.2001 N 137-ФЗ (ред. от 14.02.2024) "О введении в действие Земельного кодекса Российской Федерации", сроком действия 49 лет в интересах Публичного акционерного общества "Федеральная сетевая компания - Россети", ОГРН 1024701893336, ИНН 4716016979, почтовый адрес: 121353, город Москва, вн.тер.г. Муниципальный округ Можайский, ул Беловежская, д. 4, тел. 8-800-200-18-81, адрес электронной почты: info@fsk-ees.ru.

Раздел 2

Сведения о местоположении границ объекта					
1. Система координат <u>МСК-50, зона 2</u>					
2. Сведения о характерных точках границ объекта					
Обозначение характерных точек границ	Координаты, м		Метод определения координат характерной точки	Средняя квадратическая погрешность положения характерной точки (M_t), м	Описание обозначения точки на местности (при наличии)
	X	Y			
1	2	3	4	5	6
1	567605.52	2176563.66	Аналитический метод	0.50	Закрепление отсутствует
2	567614.73	2176567.20	Аналитический метод	0.50	Закрепление отсутствует
3	567621.85	2176574.03	Аналитический метод	0.50	Закрепление отсутствует
4	567639.92	2176600.01	Аналитический метод	0.50	Закрепление отсутствует
5	567645.50	2176598.18	Аналитический метод	0.50	Закрепление отсутствует
6	567653.22	2176596.93	Аналитический метод	0.50	Закрепление отсутствует
7	567660.94	2176598.13	Аналитический метод	0.50	Закрепление отсутствует
8	567668.17	2176601.84	Аналитический метод	0.50	Закрепление отсутствует
9	567673.84	2176607.66	Аналитический метод	0.50	Закрепление отсутствует
10	567684.93	2176622.80	Аналитический метод	0.50	Закрепление отсутствует
11	567711.96	2176659.66	Аналитический метод	0.50	Закрепление отсутствует
12	567754.20	2176717.39	Аналитический метод	0.50	Закрепление отсутствует
13	567774.65	2176745.50	Аналитический метод	0.50	Закрепление отсутствует
14	567778.75	2176754.42	Аналитический метод	0.50	Закрепление отсутствует
15	567779.11	2176764.22	Аналитический метод	0.50	Закрепление отсутствует
16	567775.66	2176773.41	Аналитический метод	0.50	Закрепление отсутствует
17	567768.95	2176780.56	Аналитический метод	0.50	Закрепление отсутствует
18	567717.15	2176817.25	Аналитический метод	0.50	Закрепление отсутствует
19	567716.82	2176820.70	Аналитический метод	0.50	Закрепление отсутствует
20	567715.54	2176825.44	Аналитический метод	0.50	Закрепление отсутствует
21	567713.36	2176829.83	Аналитический метод	0.50	Закрепление отсутствует
22	567710.37	2176833.71	Аналитический метод	0.50	Закрепление отсутствует
23	567706.68	2176836.93	Аналитический метод	0.50	Закрепление отсутствует
24	567701.19	2176840.69	Аналитический метод	0.50	Закрепление отсутствует
25	567696.28	2176845.10	Аналитический метод	0.50	Закрепление отсутствует
26	567694.96	2176850.02	Аналитический метод	0.50	Закрепление

					отсутствует
27	567692.67	2176854.56	Аналитический метод	0.50	Закрепление отсутствует
28	567690.01	2176858.02	Аналитический метод	0.50	Закрепление отсутствует
29	567686.79	2176860.97	Аналитический метод	0.50	Закрепление отсутствует
30	567674.40	2176869.54	Аналитический метод	0.50	Закрепление отсутствует
31	567670.71	2176871.09	Аналитический метод	0.50	Закрепление отсутствует
32	567666.82	2176872.04	Аналитический метод	0.50	Закрепление отсутствует
33	567662.83	2176872.36	Аналитический метод	0.50	Закрепление отсутствует
34	567658.84	2176872.04	Аналитический метод	0.50	Закрепление отсутствует
35	567655.69	2176871.31	Аналитический метод	0.50	Закрепление отсутствует
36	567651.67	2176874.52	Аналитический метод	0.50	Закрепление отсутствует
37	567640.14	2176883.16	Аналитический метод	0.50	Закрепление отсутствует
38	567634.53	2176886.85	Аналитический метод	0.50	Закрепление отсутствует
39	567624.45	2176893.39	Аналитический метод	0.50	Закрепление отсутствует
40	567620.23	2176895.59	Аналитический метод	0.50	Закрепление отсутствует
41	567615.67	2176896.96	Аналитический метод	0.50	Закрепление отсутствует
42	567610.93	2176897.43	Аналитический метод	0.50	Закрепление отсутствует
43	567606.19	2176896.99	Аналитический метод	0.50	Закрепление отсутствует
44	567600.97	2176895.40	Аналитический метод	0.50	Закрепление отсутствует
45	567596.22	2176892.71	Аналитический метод	0.50	Закрепление отсутствует
46	567592.13	2176889.00	Аналитический метод	0.50	Закрепление отсутствует
47	567589.00	2176884.61	Аналитический метод	0.50	Закрепление отсутствует
48	567581.12	2176873.81	Аналитический метод	0.50	Закрепление отсутствует
49	567578.53	2176868.44	Аналитический метод	0.50	Закрепление отсутствует
50	567577.29	2176862.60	Аналитический метод	0.50	Закрепление отсутствует
51	567577.19	2176860.79	Аналитический метод	0.50	Закрепление отсутствует
52	567575.18	2176859.02	Аналитический метод	0.50	Закрепление отсутствует
53	567533.36	2176800.35	Аналитический метод	0.50	Закрепление отсутствует
54	567473.11	2176716.95	Аналитический метод	0.50	Закрепление отсутствует
55	567470.05	2176712.74	Аналитический метод	0.50	Закрепление отсутствует
56	567465.95	2176703.86	Аналитический метод	0.50	Закрепление отсутствует
57	567465.58	2176694.08	Аналитический метод	0.50	Закрепление отсутствует
58	567468.98	2176684.90	Аналитический метод	0.50	Закрепление отсутствует
59	567475.65	2176677.74	Аналитический метод	0.50	Закрепление отсутствует
60	567516.88	2176648.06	Аналитический метод	0.50	Закрепление

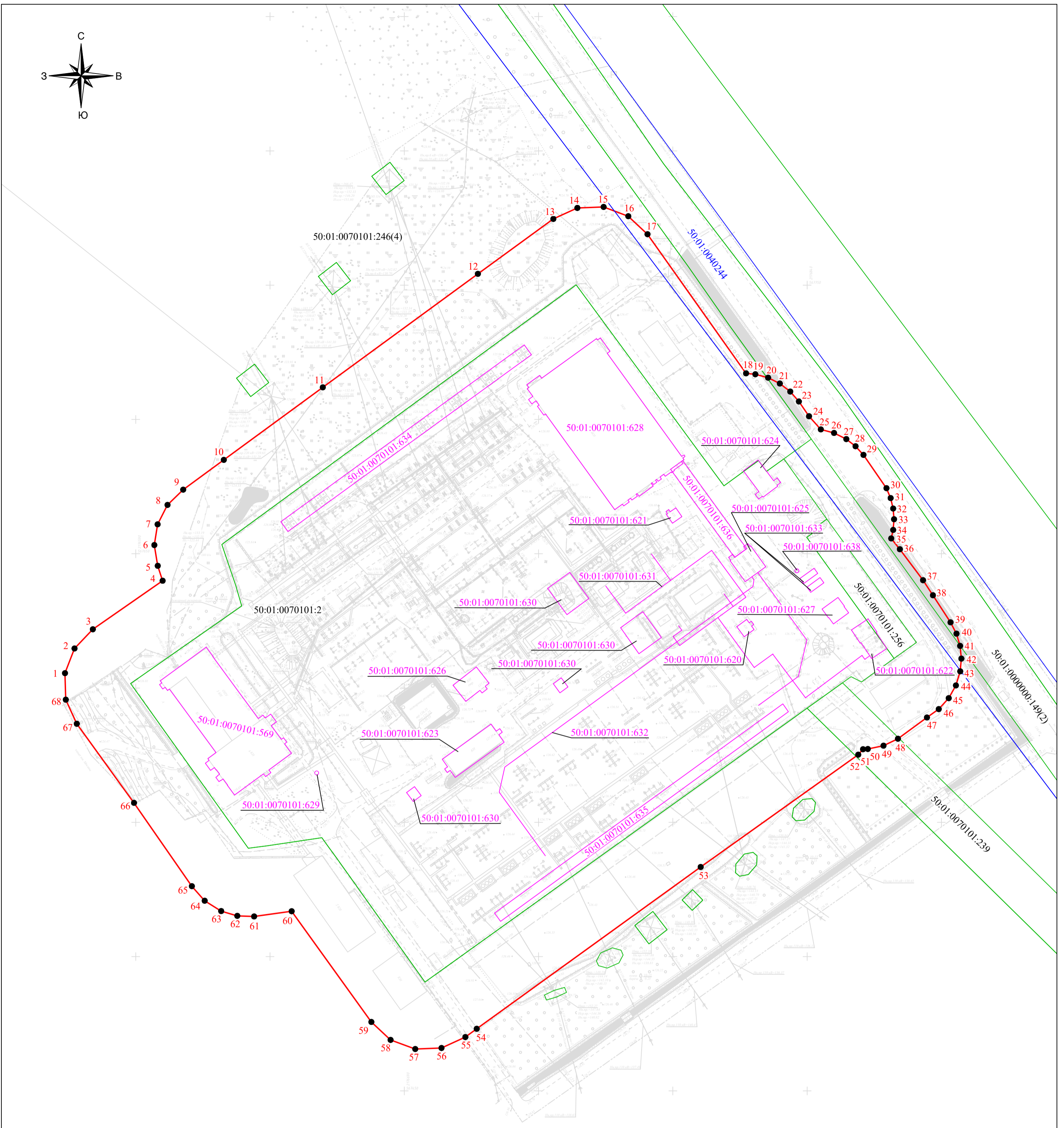
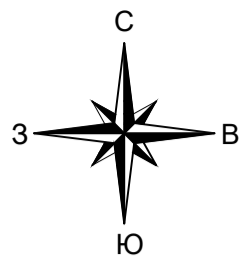
					отсутствует
61	567514.94	2176634.07	Аналитический метод	0.50	Закрепление отсутствует
62	567515.17	2176627.80	Аналитический метод	0.50	Закрепление отсутствует
63	567516.95	2176621.80	Аналитический метод	0.50	Закрепление отсутствует
64	567520.80	2176615.66	Аналитический метод	0.50	Закрепление отсутствует
65	567526.21	2176610.90	Аналитический метод	0.50	Закрепление отсутствует
66	567557.24	2176589.36	Аналитический метод	0.50	Закрепление отсутствует
67	567586.67	2176568.06	Аналитический метод	0.50	Закрепление отсутствует
68	567595.65	2176563.96	Аналитический метод	0.50	Закрепление отсутствует
1	567605.52	2176563.66	Аналитический метод	0.50	Закрепление отсутствует

3. Сведения о характерных точках части (частей) границы объекта

Обозначение характерных точек части границы	Координаты, м		Метод определения координат характерной точки	Средняя квадратическая погрешность положения характерной точки (M_t), м	Описание обозначения точки на местности (при наличии)
	X	Y			
1	2	3	4	5	6
-	-	-	-	-	-

Текстовое описание местоположения границ объекта		
Прохождение границы		Описание прохождения границы
от точки	до точки	
1	2	3
1	2	–
2	3	–
3	4	–
4	5	–
5	6	–
6	7	–
7	8	–
8	9	–
9	10	–
10	11	–
11	12	–
12	13	–
13	14	–
14	15	–
15	16	–
16	17	–
17	18	–
18	19	–
19	20	–
20	21	–
21	22	–
22	23	–
23	24	–
24	25	–
25	26	–
26	27	–
27	28	–
28	29	–
29	30	–
30	31	–
31	32	–
32	33	–
33	34	–
34	35	–
35	36	–
36	37	–
37	38	–
38	39	–
39	40	–
40	41	–
41	42	–
42	43	–
43	44	–
44	45	–
45	46	–
46	47	–
47	48	–
48	49	–
49	50	–
50	51	–
51	52	–
52	53	–

53	54	-
54	55	-
55	56	-
56	57	-
57	58	-
58	59	-
59	60	-
60	61	-
61	62	-
62	63	-
63	64	-
64	65	-
65	66	-
66	67	-
67	68	-
68	1	-



Московская область, городской округ Талдомский

50:01:0070101

Условные обозначения:

- - проектные границы публичного сервитута
- - граница кадастрового квартала
- - границы земельных участков, в отношении которых испрашивается публичный сервитут
- - контур сооружения, сведения о котором содержатся в ЕГРН
- 50:01:0070101** - номер кадастрового квартала
- 50:01:0070101:2** - кадастровый номер земельного участка, в отношении которого испрашивается публичный сервитут
- 50:01:0070101:626** - кадастровый номер сооружения, являющегося неотъемлемой технологической частью, входящей в состав ПС 220 кВ Темпы
- 1 - характерные точки публичного сервитута

Примечания:

1. Система координат: МСК - 50, зона 2;
2. Система высот: Балтийская.

Изм.	Кол.уч.	Лист	№ док.	Подп.	Дата
Разраб.	Разгоняева			<i>Разгоняева</i>	
Проверил	Буданцева			<i>Буданцева</i>	
Н. контр.	Черкасова			<i>Черкасова</i>	

Схема расположения границ публичного сервитута в отношении земель и земельных участков в целях эксплуатации объекта электросетевого хозяйства федерального значения ПС 220 кВ Темпы

М 1:1000

Стадия	Лист	Листов
	1	1



**Министерство энергетики
Российской Федерации**
(МИНЭНЕРГО РОССИИ)

**Департамент
оперативного управления
в ТЭК**

По списку

ул. Щепкина, д. 42, стр. 1, стр. 2,
г. Москва, ГСП-6, 107996

Тел.: (495) 631-90-25, факс (495) 631-90-64

10.06.2024 № 05-4309

На № _____ от _____

Департамент оперативного управления в ТЭК Минэнерго России (далее - Департамент) осуществляет рассмотрение ходатайства ПАО «Россети» об установлении публичного сервитута в отношении земель и земельных участков в целях эксплуатации объекта электросетевого хозяйства федерального значения «ПС 220 кВ Темпы» в рамках главы V.7 Земельного кодекса Российской Федерации (далее – Земельный кодекс).

В соответствии с пунктом 3 статьи 39.42 Земельного кодекса прошу обеспечить:

опубликование сообщения о возможном установлении публичного сервитута в порядке, установленном для официального опубликования (обнародования) правовых актов поселения, городского округа по месту нахождения земельных участков и (или) земель, в отношении которых подано указанное ходатайство;

размещение сообщения о возможном установлении публичного сервитута на официальном сайте муниципального образования в информационно-телекоммуникационной сети «Интернет»;

размещение сообщения о возможном установлении публичного сервитута на информационном щите в границах населенного пункта, на территории которого расположены земельные участки, в отношении которых подано ходатайство об установлении публичного сервитута, а в случае, если такие земельные участки расположены за пределами границ населенного пункта, на информационном щите в границах соответствующего муниципального образования.

В целях размещения сообщения о возможном установлении публичного сервитута направляем указанное сообщение и документы, предусмотренные пунктом 1 и подпунктом 1 пункта 5 статьи 39.41 Земельного кодекса (ходатайство об установлении публичного сервитута и сведения о границах территории, в отношении которой устанавливается публичный сервитут, включающие графическое описание местоположения границ публичного сервитута и перечень координат характерных точек этих границ в системе координат, установленной для ведения Единого государственного реестра недвижимости).

По итогу выполнения всех вышеуказанных мероприятий просьба письменно уведомить Департамент на адрес электронной почты subbotinadv@minenergo.gov.ru.

В уведомлении об исполнении опубликования сообщения о возможном установлении публичного сервитута прошу указать ссылки на нормы, устанавливающие порядок опубликования (обнародования) правовых актов поселения, городского округа (указание статьи устава, иных решений) на официальном сайте муниципального образования в информационно-телекоммуникационной сети «Интернет» и/или в периодическом печатном издании.

В случае невозможности опубликования (обнародования) сообщения о возможном установлении публичного сервитута на официальном сайте муниципального образования в информационно-телекоммуникационной сети «Интернет» и/или периодическом печатном издании, прошу сообщить причины.

Приложение: в электронном виде.

Заместитель директора



Е.А. Орфеев

Список рассылки

1.	Администрация Талдомского городского округа Адрес: 141900, Московская область, г.о. Талдом, пл. Карла Маркса, д. 12
2.	ПАО «Россети» Адрес: 121353, город Москва, вн.тер.г. Муниципальный округ Можайский, ул Беловежская, д. 4

Сообщение о возможном установлении публичного сервитута

1	Министерство энергетики Российской Федерации (уполномоченный орган, которым рассматривается ходатайство об установлении публичного сервитута)	
2	Эксплуатация объекта электросетевого хозяйства федерального значения «ПС 220 кВ Темпы» (цель установления публичного сервитута)	
3	Кадастровый номер	Адрес или иное описание местоположения земельного участка (участков), в отношении которого испрашивается публичный сервитут
	50:01:0000000:149	Московская область, Талдомский район
	50:01:0070101:2	Местоположение установлено относительно ориентира, расположенного в границах участка. Почтовый адрес ориентира: обл. Московская, р-н Талдомский, у с. Темпы.
	50:01:0070101:239	Московская область, р-н Талдомский
	50:01:0070101:246	Московская область, р-н Талдомский, Темповое сельское поселение
	50:01:0070101:256	Московская область, р-н Талдомский, с Темпы
	50:01:0070101	Российская Федерация, Московская область, городской округ Талдомский
	50:01:0040244	Российская Федерация, Московская область, городской округ Талдомский
4	Администрация Талдомского городского округа Адрес: 141900, Московская область, г.о. Талдом, пл. Карла Маркса, д. 12 Тел.: +7 (49620) 6-34-78, +7 (496) 202-14-78 Email: taldom-rayon@mail.ru время приема: по предварительной записи (адрес, по которому заинтересованные лица могут ознакомиться с поступившим ходатайством об установлении публичного сервитута и прилагаемым к нему описанием местоположения границ публичного сервитута, время приема заинтересованных лиц для ознакомления с поступившим ходатайством об установлении публичного сервитута)	
5	Министерство энергетики Российской Федерации, адрес: г. Москва, ул. Щепкина, 42, стр. 1,2 minenergo@minenergo.gov.ru В течение 15 дней со дня опубликования сообщения о возможном установлении публичного сервитута в порядке, установленном для официального опубликования (обнародования) правовых актов поселения, городского округа, по месту нахождения земельного участка и (или) земель, указанных в пункте 3 данного сообщения. (адрес, по которому заинтересованные лица могут подать заявления об учете прав на земельные участки, а также срок подачи указанных заявлений)	
6	https://minenergo.gov.ru https://taldom-okrug.ru/index.php (официальные сайты в информационно - телекоммуникационной сети «Интернет», на которых размещается сообщение о поступившем ходатайстве об установлении публичного сервитута)	
7	Дополнительно по всем вопросам можно обращаться: ПАО «Россети» 121353, город Москва, вн.тер.г. Муниципальный округ Можайский, ул Беловежская, д. 4 Тел. 8 (812) 346-94-87 info@fsk-ees.ru	

8	Графическое описание местоположения границ публичного сервитута, а также перечень координат характерных точек этих границ прилагается к сообщению (описание местоположения границ публичного сервитута)
---	--